



Gültig ab 13. Dezember 2015

831 Altenau - Clausthal-Z. - Lautenthal - Goslar

← 831


Regionalbus Braunschweig GmbH (RBB), Niederlassung Goslar, ☎ (0 53 21) 1 94 49, e-mail: rbb.goslar@rbb-bus.de
 Weitere Fahrten zwischen Goslar und Clausthal-Zellerfeld siehe Linie 830
 Gruppenfahrten bitte bei der RBB-Niederlassung in Goslar anmelden

Am 24.12. und 31.12. Verkehr wie Samstag.

Fahrnummer	Montag - Freitag						Samstag																	
	8310 042	8320 034	8400 020	8310 050	8320 036	8310 602	8400 602	8310 614	8320 614	8400 606	8310 618	8320 618	8400 608	8310 620	8320 620	8400 610	8310 634	8320 658	8400 614	8310 646	8320 632	8400 616	8310 652	
Verkehrsbeschränkungen																								
Anmerkungen	11	7		11	7		T	11	7		5 11	7		11	7		W	W		W	W		W	W
Altenau Therme Heißer Brocken			19 59				7 59			9 59			11 59			13 59			15 59			17 59		
Altenau Reineckeweg			20 00				8 00			10 00			12 00			14 00			16 00			18 00		
Altenau Feuerwache			20 01				8 01			10 01			12 01			14 01			16 01			18 01		
Altenau Markt			20 04				8 04			10 04			12 04			14 04			16 04			18 04		
Altenau Rothenberger Straße			20 06				8 06			10 06			12 06			14 06			16 06			18 06		
Altenau Silberhütte			20 08				8 08			10 08			12 08			14 08			16 08			18 08		
Polstertal			20 11				8 11			10 11			12 11			14 11			16 11			18 11		
Brockenblick			20 14				8 14			10 14			12 14			14 14			16 14			18 14		
Cl.-Zellerfeld Tannenhöhe																								
Cl.-Zellerfeld Jugendherberge			20 16				8 16			10 16			12 16			14 16			16 16			18 16		
Cl.-Zellerfeld Bergfestplatz			20 17				8 17			10 17			12 17			14 17			16 17			18 17		
Cl.-Zellerfeld Ostbahnhof			20 18				8 18			10 18			12 18			14 18			16 18			18 18		
Cl.-Zellerfeld Kronenplatz			20 21				8 21			10 21			12 21			14 21			16 21			18 21		
Cl.-Zellerfeld ZOB	18 38		20 24	20 38		4 55	8 24	8 38		10 24	10 38		12 24	12 38		14 24	14 38		16 24	16 38		18 24	18 38	
 830 Cl.-Zellerfeld ZOB	<i>ab</i>		20 27				8 29			10 29			12 29			14 29			16 29			18 29		
 830 Goslar ZOB	<i>an</i>		20 53				8 55			10 55			12 55			14 55			16 55			18 55		
Cl.-Zellerfeld Schulzentrum																								
Cl.-Zellerfeld Bauhofstraße	18 39			20 39		4 56		8 39		10 39			12 39			14 39			16 39			18 39		
Cl.-Zellerfeld Rob.-Koch-Str.	18 40			20 40		4 57		8 40		10 40			12 40			14 40			16 40			18 40		
Cl.-Zellerfeld A.-Roemer-Str.	18 44			20 44		5 01		8 44		10 44			12 44			14 44			16 44			18 44		
Cl.-Zellerfeld Rosenhof	18 46			20 46		5 03		8 46		10 46			12 46			14 46			16 46			18 46		
Frankenscharnhütte	18 48			20 48		5 05		8 48		10 48			12 48			14 48			16 48			18 48		
Silbernaal Medingschacht	18 50			20 50		5 07		8 50		10 50			12 50			14 50			16 50			18 50		
Abzw. Bad Grund	18 51			20 51		5 08		8 51		10 51			12 51			14 51			16 51			18 51		
Wildemann Brunnen	18 53			20 53		5 10		8 53		10 53			12 53			14 53			16 53			18 53		
Wildemann Bahnhof	18 54			20 54		5 11		8 54		10 54			12 54			14 54			16 54			18 54		
Wildemann Kurverwaltung	18 56			20 56		5 13		8 56		10 56			12 56			14 56			16 56			18 56		
Wildemann Hindenburgstraße	18 57			20 57		5 14		8 57		10 57			12 57			14 57			16 57			18 57		
Adlersberg	19 00			21 00		5 17		9 00		11 00			13 00			15 00			17 00			19 00		
Hüttschenthal	19 01			21 01		5 18		9 01		11 01			13 01			15 01			17 01			19 01		
Lautenthal Waldschlößchen	19 03			21 03		5 20		9 03		11 03			13 03			15 03			17 03			19 03		
Lautenthal Bergbaumuseum	19 05	19 05		21 05	21 05	5 22		9 05	9 05	11 05	11 05		13 05	13 05		15 05	15 05		17 05	17 05		19 05	19 05	
Lautenthal Silberhütte		19 06			21 06	5 23		9 06		11 06			13 06			15 06			17 06					
Lautenthal Innerstebrücke		19 07			21 07	5 24		9 07		11 07			13 07			15 07			17 07					
Rote Klippe						5 26																		
Trogtal						5 27																		
Innerstetalsperre Berghof						5 29																		
Innerstetalsperre Staudamm						5 30																		
Langelsheim Werk Behrenfeld						5 31																		
Langelsheim Werk Uhlig						5 32																		
Langelsheim Werk Langer						5 33																		
Langelsheim H.-Heinrich-Hütte						5 34																		
Langelsheim Schulzentrum																								
Langelsheim Harzstraße						5 36			9 25		11 25			13 25			15 25			17 25				
Langelsheim Konsumstraße		19 27			21 27	5 38		9 27		11 27			13 27			15 27			17 27					
Langelsheim Wolfshagener Str.		19 28			21 28	5 39		9 28		11 28			13 28			15 28			17 28					
Astfeld Kirche		19 31			21 31	5 42		9 31		11 31			13 31			15 31			17 31					
Astfeld Ortsmitte		19 32			21 32	5 43		9 32		11 32			13 32			15 32			17 32					
Astfeld Abzw. H. Juliusshütte		19 33			21 33	5 44		9 33		11 33			13 33			15 33			17 33					
Astfeld Hüttenweg		19 34			21 34	5 45		9 34		11 34			13 34			15 34			17 34					
Riechenberg Abzw. B 82		19 35			21 35	5 46		9 35		11 35			13 35			15 35			17 35					
Goslar ZOB		19 40			21 40	5 51		9 40		11 40			13 40			15 40			17 40					

W nicht am 24. und 31.12.

T LinienTaxi; begrenztes Platzangebot.
Die Mitnahme von Fahrrädern und Kinderwagen sowie Gruppenfahrten sind nicht möglich.

 über Tannenhöhe Fpl. 842
über Wolfshagen, Fpl. 832
ab Lautenthal als 832 bis Goslar ZOB



Gültig ab 13. Dezember 2015

831 Altenau - Clausthal-Z. - Lautenthal - Goslar

← 831

Regionalbus Braunschweig GmbH (RBB), Niederlassung Goslar, ☎ (0 53 21) 1 94 49, e-mail: rbb.goslar@rbb-bus.de
 Weitere Fahrten zwischen Goslar und Clausthal-Zellerfeld siehe Linie 830
 Gruppenfahrten bitte bei der RBB-Niederlassung in Goslar anmelden

Am 24.12. und 31.12. Verkehr wie Samstag.

	Samstag	Sonn.- und Feiertag										
Fahrnummer	8320 618	8310 714	8320 754	8310 716	8310 720	8320 724	8310 734	8320 758	8310 740	8320 732	8310 746	8320 736
Verkehrsbeschränkungen	W											
Anmerkungen	7	11	7 8	12	5 11	7	11	7 8	11		11	7
Altenau Therme Heißer Brocken				9 45	11 15		13 15		15 15		18 15	
Altenau Reineckeweg				9 46	11 16		13 16		15 16		18 16	
Altenau Feuerwache				9 47	11 17		13 17		15 17		18 17	
Altenau Markt				9 50	11 20		13 20		15 20		18 20	
Altenau Rothenberger Straße				9 52	11 22		13 22		15 22		18 22	
Altenau Silberhütte				9 53	11 23		13 23		15 23		18 23	
Polstertal				9 56	11 26		13 26		15 26		18 26	
Brockenblick				9 59	11 29		13 29		15 29		18 29	
Cl.-Zellerfeld Tannenhöhe					11 31							
Cl.-Zellerfeld Jugendherberge				10 01			13 31		15 31		18 31	
Cl.-Zellerfeld Bergfestplatz				10 02			13 32		15 32		18 32	
Cl.-Zellerfeld Ostbahnhof				10 03			13 33		15 33		18 33	
Cl.-Zellerfeld Kronenplatz				10 06								
Cl.-Zellerfeld ZOB		9 38		10 12	11 38		13 38		15 38		18 38	
 830 Cl.-Zellerfeld ZOB ab				10 12	12 12		14 12		16 12		19 12	
 830 Goslar ZOB an				10 55	12 55		14 55		16 55		19 55	
Cl.-Zellerfeld Schulzentrum												
Cl.-Zellerfeld Bauhofstraße		9 39			11 39		13 39		15 39		18 39	
Cl.-Zellerfeld Rob.-Koch-Str.		9 40			11 40		13 40		15 40		18 40	
Cl.-Zellerfeld A.-Roemer-Str.		9 44			11 44		13 44		15 44		18 44	
Cl.-Zellerfeld Rosenhof		9 46			11 46		13 46		15 46		18 46	
Frankenscharnhütte		9 48			11 48		13 48		15 48		18 48	
Silbernaal Medingschacht		9 50			11 50		13 50		15 50		18 50	
Abzw. Bad Grund		9 51			11 51		13 51		15 51		18 51	
Wildemann Brunnen		9 53			11 53		13 53		15 53		18 53	
Wildemann Bahnhof		9 54			11 54		13 54		15 54		18 54	
Wildemann Kurverwaltung		9 56			11 56		13 56		15 56		18 56	
Wildemann Hindenburgstraße		9 57			11 57		13 57		15 57		18 57	
Adlersberg		10 00			12 00		14 00		16 00		19 00	
Hüttsenthal		10 01			12 01		14 01		16 01		19 01	
Lautenthal Waldschlößchen		10 03			12 03		14 03		16 03		19 03	
Lautenthal Bergbaumuseum	19 05		10 05		12 05	12 05	14 05	14 05	16 05	16 05	19 05	19 05
Lautenthal Silberhütte	19 06		10 06		12 06	12 06	14 06	14 06	16 06	16 06	19 06	19 06
Lautenthal Innerstebrücke	19 07		10 07		12 07	12 07	14 07	14 07	16 07	16 07	19 07	19 07
Rote Klippe												
Trogtal												
Innerstetalsperre Berghof												
Innerstetalsperre Staudamm												
Langelsheim Werk Behrenfeld												
Langelsheim Werk Uhlig												
Langelsheim Werk Langer												
Langelsheim H.-Heinrich-Hütte												
Langelsheim Schulzentrum												
Langelsheim Harzstraße	19 25		10 25		12 25	12 25	14 25	14 25	16 25	16 25	19 25	19 25
Langelsheim Konsumstraße	19 27		10 27		12 27	12 27	14 27	14 27	16 27	16 27	19 27	19 27
Langelsheim Wolfshagener Str.	19 28		10 28		12 28	12 28	14 28	14 28	16 28	16 28	19 28	19 28
Astfeld Kirche	19 31		10 31		12 31	12 31	14 31	14 31	16 31	16 31	19 31	19 31
Astfeld Ortsmitte	19 32		10 32		12 32	12 32	14 32	14 32	16 32	16 32	19 32	19 32
Astfeld Abzw. H. Juliusshütte	19 33		10 33		12 33	12 33	14 33	14 33	16 33	16 33	19 33	19 33
Astfeld Hüttenweg	19 34		10 34		12 34	12 34	14 34	14 34	16 34	16 34	19 34	19 34
Riechenberg Abzw. B 82	19 35		10 35		12 35	12 35	14 35	14 35	16 35	16 35	19 35	19 35
Goslar ZOB	○ 19 40		10 40		12 40	12 40	14 40	14 40	16 40	16 40	19 40	19 40

W nicht am 24. und 31.12.
 5 über Tannenhöhe Fpl. 842

7 über Wolfshagen, Fpl. 832
 8 nach Goslar, ohne umsteigen

11 ab Lautenthal als 832 bis Goslar ZOB
 12 nach Goslar ohne umsteigen, Linie 830